











**ЛЕГЕНДА:**


Водоводна и канализациона мрежа и објекти

	постојећи водовод
	постојећи водовод - укида се
	планирани водовод
	планирана фекална канализација
	планирана атмосферска канализација
	отисак фекалне канализације
	регулациона линија мале воде реке Дунав
	планирана дренажа
	пречишћена вода

--	--

 <b>УРБАНИСТИЧКИ</b>	ИДЕНТИФИКАЦИЈА
---	----------------

 <b>БЕОГРАД</b>	
СЕДБОРНИК ПРОСТОРНОГ ПЛАНА И УРБАНИЗАЦИЈЕ <b>др Александар Вучићević, дипл пр. планер</b> Милена Стојић, дипл. инж. арх.	ИЗМЕНЕ ПЛАНА
	ИЗМЕНА И ДОПУНА ПРОСТОРНОГ ПЛАНА ПОДРУЧЈА ПОСЕБНЕ НАМЕНЕ АРХЕОЛОШКОГ НАЈАЗИШТА БЕЛО БРДО

И.Д. ДИРЕКТОРА Драгана Бибер, дипл.инж.арх.		ИЗМЕНИ ЦРКВА ВОЗДВОЖИТЕ И КОМПЛЕКСИРАЦИОНА МЕХА И ОБЈЕКТИ	
1	2	3	4

Шема заштитних зона Археолошког налазишта "Бело Брдо" у Винчи

